



**DESA CANTIK**



**DESA SANTUR  
DALAM ANGKA**

**2025**



[desa-santur@sawahluntokota.go.id](mailto:desa-santur@sawahluntokota.go.id)

[www.santur.id](http://www.santur.id)



## **TIM PENYUSUN**

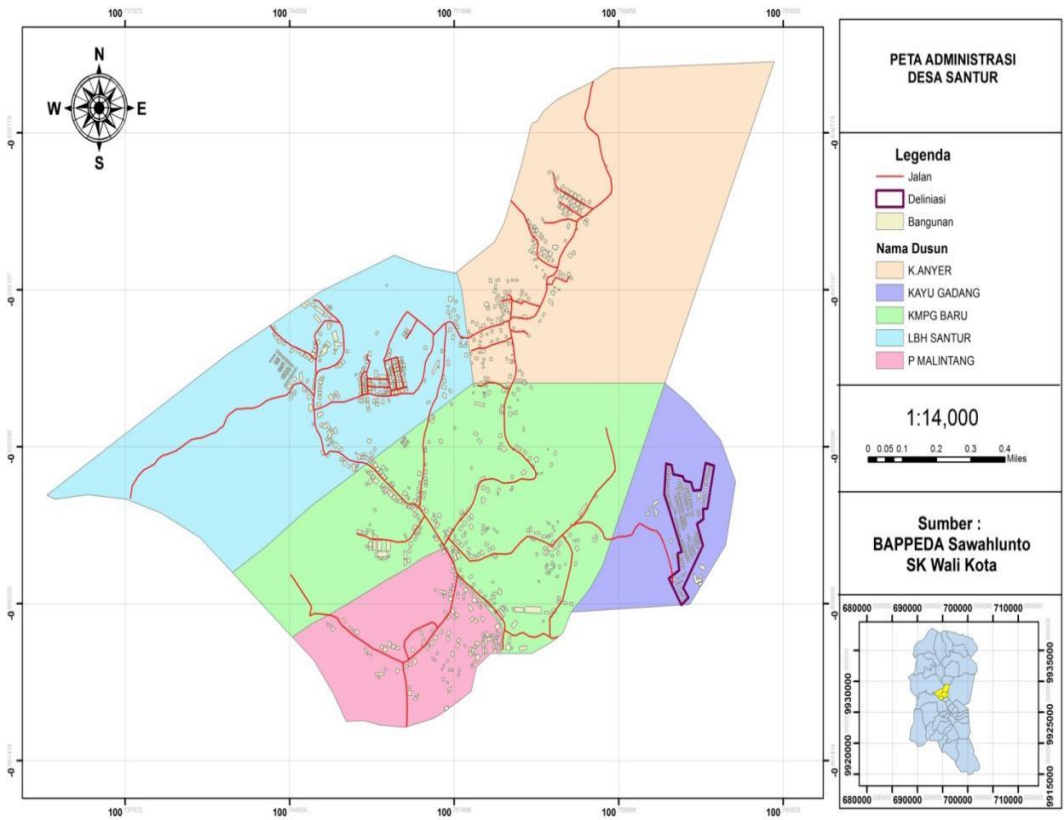
Penanggung Jawab :  
**SRI ADIANTO**

Koordinator :  
**YANTI DESVITA, SE**

Ketua Tim :  
**SRIE ARIA, S. AP**

Penyunting, Pengolah Data dan Penulis Naskah :  
**SYAFTA SAPUTRA, S. AP**  
**ALQADRIANTO DELPI, A. Md**  
**POPY RAHMA NINGSIH**  
**DIANA AGUSTINA**

# PETA WILAYAH



## KATA PENGANTAR

Publikasi Desa Santur Dalam Angka 2025 merupakan publikasi yang berisi data dan indikator strategis mengenai kondisi dan potensi yang ada di Kecamatan Barangin. Data dan indikator terkait kondisi dan potensi Desa diperoleh dari registrasi penduduk dan pengumpulan data sekunder di Desa Santur yang terdiri dari data identitas Desa, kondisi geografis, infrastruktur, kondisi sosial, bencana alam serta potensi perekonomian. Selain itu publikasi ini juga berisi data dari Desa terkait beberapa pertanyaan yang sering dikumpulkan oleh K/L/D/I lain.

Publikasi ini dapat diselesaikan berkat kerjasama dan partisipasi berbagai pihak. Kepada semua pihak yang telah memberikan kontribusi, disampaikan penghargaan dan terimakasih. Semoga publikasi ini bermanfaat bagi para pengguna data. Tanggapan dan saran sangat diharapkan untuk perbaikan di edisi yang akan datang.

Kepala Desa Santur



SRI ADIANTO

## DAFTAR ISI

KATA PENGANTAR .....	iii
DAFTAR ISI .....	iv
PENJELASAN UMUM .....	v
DATA DESA .....	1
1. Identitas Desa .....	1
2. Faktor Geografis .....	1
3. Modal Sosial (Sosial Capital) .....	2
4. Jumlah Penduduk .....	3
5. Infrastruktur Perekonomian .....	6
6. Infrastruktur Keuangan .....	7
7. Elektrifikasi .....	7
8. Aksesibilitas .....	8
9. Dukungan Teknologi .....	8
10. Layanan Pendidikan .....	9
11. Layanan Kesehatan .....	10
12. Produk Unggulan .....	10
13. Potensi Ekonomi .....	11
14. Kejadian Kurang Gizi .....	12
15. Data Desa Lainnya .....	13
INFOGRAFIS DESA .....	17

## PENJELASAN UMUM

Tanda-tanda, satuan-satuan, dan lain-lainnya yang digunakan dalam publikasi ini adalah sebagai berikut:

### 1. TANDA-TANDA

Data tidak tersedia.....	: ...
Tidak ada atau nol.....	: –
Data dapat diabaikan.....	: 0
Tanda decimal.....	: ,
Data tidak dapat ditampilkan.....	: NA
Angka estimasi.....	: e
Angka diperbaiki.....	: r
Angka sementara.....	: x
Angka sangat sementara.....	: xx
Angka sangat sangat sementara.....	: xxx

### 2. SATUAN/UNITS

barel .....	: 158,99 liter/litres =
1/6,2898 m <sup>3</sup>	
hektar (ha).....	: 10 000 m <sup>2</sup>
kilometer (km).....	: 1 000 meter (m)
knot.....	: 1,8523 km/jam
kuintal.....	: 100 kg
KWh .....	: 1 000 Watt hour
MWh .....	: 1 000 KWh
liter (untuk beras) .....	: 0,80 kg
MMSCF .....	: 1/35,3 m <sup>3</sup>
metrik ton (m.ton).....	: 0,98421 long ton = 1 000 kg
ons/ounce .....	: 28,31 gram
ton .....	: 1 000 kg

Satuan lain: buah, dus, butir, helai/lembar, kaleng, batang, pulsa, ton kilometer (ton-km), jam, menit, persen (%).

Perbedaan angka di belakang koma disebabkan oleh pembulatan angka.

# DATA DESA 2025

## 1. Identitas Desa

1.1.	Nama Provinsi	:	<b>Sumatera Barat</b>
1.2.	Nama Kota	:	<b>Sawahlunto</b>
1.3.	Nama Kecamatan	:	<b>Barangin</b>
1.4.	Nama Desa	:	<b>Santur</b>
1.5.	Status Daerah	:	<b>Desa</b>

## 2. Faktor Geografis

2.1.	Topografi wilayah Desa	:	<b>Dataran</b>
2.2.	Ada wilayah Desa yang berbatasan langsung dengan laut	:	<b>Tidak Ada</b>
2.3.	Kondisi Geografis	:	<b>Ada</b>
2.4.	Kondisi Demografis	:	<b>Ada</b>
2.5.	Lokasi wilayah Desa terhadap hutan	:	<b>Di pinggir kawasan hutan</b>

Desa Santur merupakan salah satu dari 6 desa di Kecamatan Barangin, bersama Desa Kolok Mudik, Kolok Nan Tuo, Talago Gunung, Balai Batu Sandaran, dan Lumindai. Desa ini terbagi menjadi lima Dusun : Kampung Baru, Padang Malintang, Karang Anyar, Lembah Santur, dan Kayu Gadang dan merupakan daerah perbukitan dengan luas  $\pm$  89,6 Ha dengan batas wilayah sebagai berikut :

- a. Sebelah Utara berbatasan dengan Desa Sikalang
- b. Sebelah Selatan berbatasan dengan Kelurahan Durian II
- c. Sebelah Timur berbatasan dengan Desa Rantih
- d. Sebelah Barat berbatasan dengan Kolok Mudik

Iklim Desa Santur sama dengan desa-desa yang lain diwilayah Indonesia mempunyai iklim kemarau, penghujan, hal ini dapat berpengaruh terhadap pola tanah yang ada di Desa Santur Kecamatan Barangin Kota Sawahlunto.

### 3. Modal Sosial (*Sosial Capital*)

3.1.	Warga Desa terdiri dari beberapa suku/etnis :	: Ya
3.2.	Minangkabau	: 80%
3.3.	Jawa	: 15%
3.4.	Lainnya	: 5%
3.5.	Kebiasaan gotong royong warga di Desa untuk kepentingan umum/komunitas :	: Ada, Sebagian Besar Warga Terlibat
3.6.	Kegiatan gotong royong warga untuk membantu warga yang sedang mengalami musibah :	: Ada, Sebagian Besar Warga Terlibat
3.7.	Jumlah jenis-jenis lembaga kemasyarakatan Desa : BPD, PKK, LPM, Destana, Forum Anak & Karang Taruna	: 6
3.8.	Jumlah jenis-jenis lembaga kemasyarakatan Desa : Karang Taruna	: 1
3.9.	Jumlah jenis-jenis lembaga kemasyarakatan Desa : Lembaga adat	: 1
3.10.	Jumlah jenis-jenis lembaga kemasyarakatan Desa : Kelompok Tani	: 15
3.11.	Jumlah jenis-jenis lembaga kemasyarakatan Desa : Lembaga pengelolaan air	: 1
3.12.	Jumlah jenis-jenis lembaga kemasyarakatan Desa : Kelompok masyarakat (pokmas)	: 10

Warga Desa Santur terdiri dari Mayoritas Minangkabau, disusul oleh Jawa, juga ada penduduk dari suku Batak, Tionghoa, dan lain-lain yang datang sebagai tenaga kerja pada masa kolonial dan migrasi modern.

Desa Santur juga memiliki kebiasaan budaya Gotong Royong dalam kehidupan bermasyarakat, agar dapat menumbuhkan rasa kekeluargaan antar suku yang ada di Desa Santur.

Desa Santur memiliki Lembaga Kemasyarakatan, Lembaga Adat, Kelompok Tani, Lembaga Pengolaan Air, Destana dan Kelompok Masyarakat.

## 4. Penduduk Desa Santur

### 4.1 Jumlah Keluarga di Desa Santur Tahun 2024

NO	NAMA DUSUN	JUMLAH KEPALA KELUARGA						
		WNI			WNA			WNA + WNI
		L	P	L + P	L	P	L + P	
1	DUSUN PADANG MALINTANG	103	22	125	0	0	0	125
2	DUSUN KAMPUNG BARU	229	45	274	0	0	0	274
3	DUSUN KARANG ANYAR	349	52	401	0	0	0	401
4	DUSUN KAYU GADANG	202	16	218	0	0	0	218
5	DUSUN LEMBAH SANTUR	282	26	308	0	0	0	308
<b>JUMLAH</b>		<b>1165</b>	<b>161</b>	<b>1326</b>	<b>0</b>	<b>0</b>	<b>0</b>	<b>1326</b>

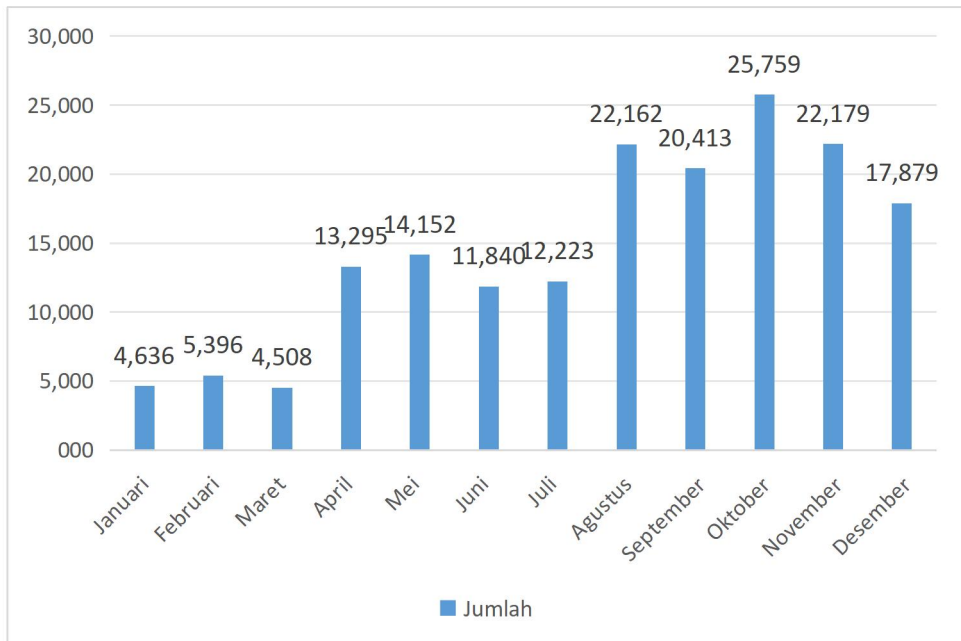
### 4.2 Jumlah Penduduk Desa Santur Menurut Dusun

NO	NAMA DUSUN	LAKI-LAKI	PEREMPUAN	JUMLAH
1	DUSUN PADANG MALINTANG	182	223	405
2	DUSUN KAMPUNG BARU	534	541	1075
3	DUSUN KARANG ANYAR	558	566	1124
4	DUSUN KAYU GADANG	391	352	743
5	DUSUN LEMBAH SANTUR	560	580	1140
<b>JUMLAH</b>		<b>2225</b>	<b>2262</b>	<b>4487</b>

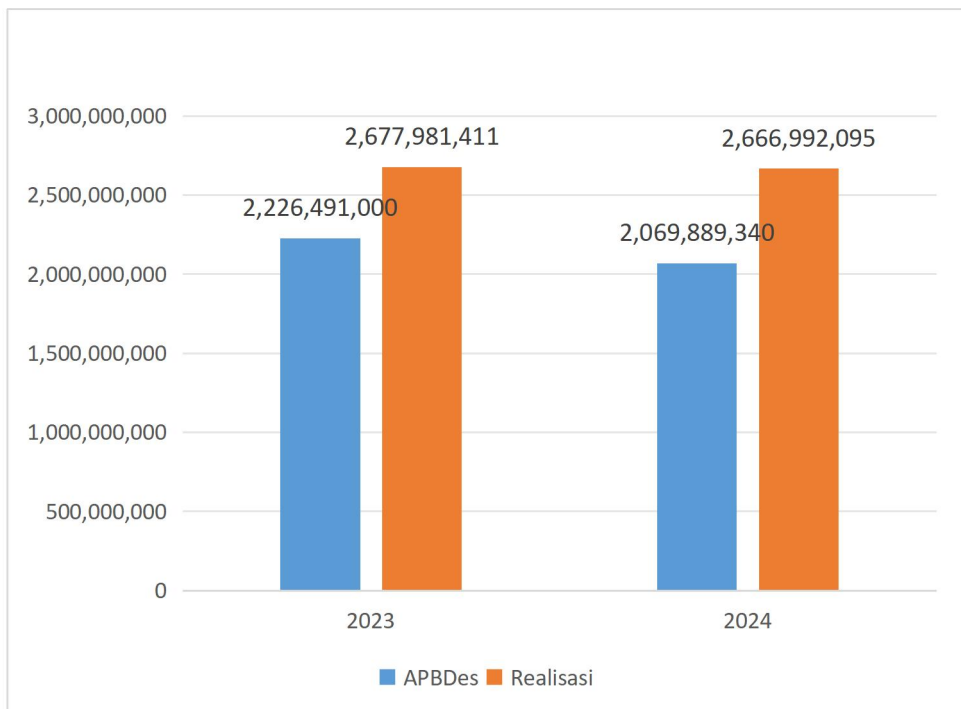
### 4.3 Jumlah Penduduk Desa Santur Menurut Umur

NO	KELOMPOK UMUR	LAKI-LAKI	PEREMPUAN	JUMLAH
1	0 - 4	166	180	345
2	5 - 9	206	209	415
3	10 -14	211	214	425
4	15 -19	209	219	428
5	20 - 24	209	188	397
6	25 - 29	147	162	309
7	30 - 34	150	151	301
8	35 - 39	165	177	342
9	40 - 44	157	182	339
10	45 - 49	167	150	317
11	50 - 54	137	140	277
12	55 - 59	132	115	247
13	60 - 64	77	79	156
14	65 - 69	52	31	83
15	70 - 74	23	25	48
16	75 +	22	36	58
<b>JUMLAH</b>		<b>2230</b>	<b>2258</b>	<b>4487</b>

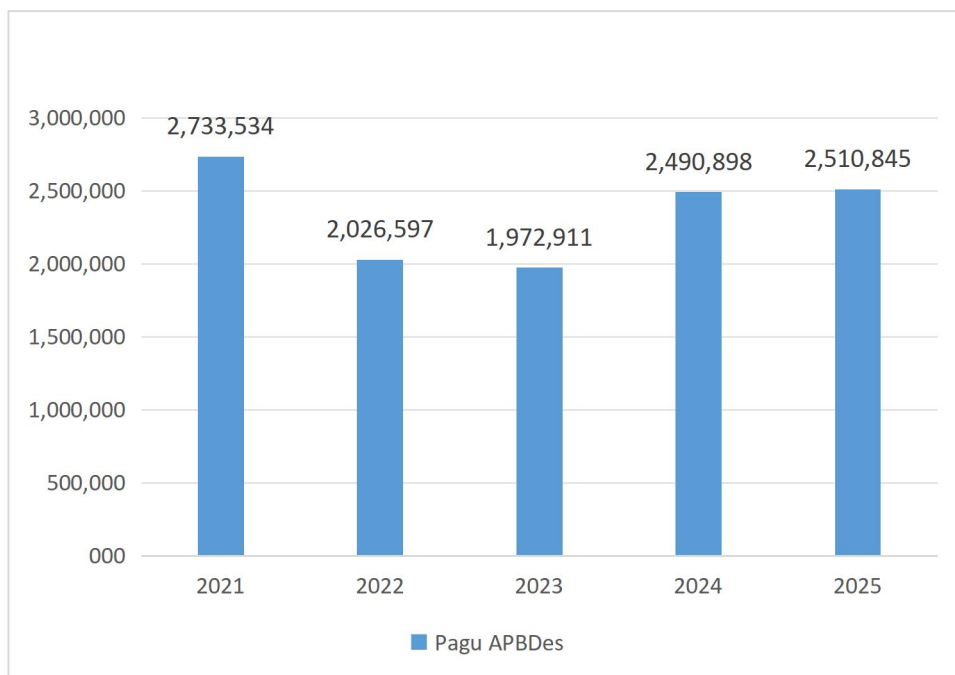
#### 4.4 Jumlah Pengunjung Website Desa Santur Tahun 2024



#### 4.5 Realisasi Belanja APBDes Santur Tahun 2025 - 2024



#### 4.6 Realisasi Belanja APBDes Santur 5 Tahun Terakhir



#### 5. Infrastruktur Perekonomian

5.1.	Jumlah minimarket/swalayan/ supermarket	:	2
5.2.	Jumlah restoran/rumah makan	:	15
5.3.	Jumlah warung/kedai makanan minuman	:	60
5.4.	Jumlah penginapan	:	6
5.5.	Jumlah toko/warung kelontong	:	50

Infrastruktur Perekonomian Desa Santur merujuk pada sarana dan prasarana yang mendukung kegiatan ekonomi masyarakat di Desa Santur, yang mungkin berada di wilayah pedesaan Indonesia. Infrastruktur ini berperan penting dalam menunjang produktivitas masyarakat, memperlancar distribusi hasil produksi, serta meningkatkan akses ke pasar dan layanan.

## 6. Infrastruktur Keuangan

<b>6.1.</b>	Jumlah Bank Umum Pemerintah (misalnya: BRI, BNI, MANDIRI, BPD, dll.) yang beroperasi di wilayah Desa	:	<b>1</b>
<b>6.2.</b>	Jumlah koperasi Simpan Pinjam (Kospin) yang masih aktif/beroperasi : ... unit	:	<b>2</b>
<b>6.3.</b>	Jumlah koperasi lainnya ..... (misalnya koperasi: pegawai, karyawan, pensiunan, sekolah, dll. ) yang masih aktif/beroperasi : ... unit	:	<b>2</b>

Infrastruktur keuangan di Desa Santur mencerminkan keberadaan dan aksesibilitas layanan serta lembaga keuangan yang mendukung kegiatan ekonomi masyarakat. Beberapa aspek utama dari infrastruktur keuangan di Desa Santur antara lain :

1. Bank BRI;
2. Koperasi Simpan Pinjam;
3. Koperasi Sekolah.

## 7. Elektrifikasi

<b>7.1.</b>	Jumlah keluarga pengguna listrik PLN	:	<b>1.333</b>
<b>7.2.</b>	Jumlah keluarga bukan pengguna listrik	:	<b>1</b>

Elektrifikasi Desa Santur merujuk pada upaya menyediakan akses listrik ke Desa Santur, yang kemungkinan merupakan sebuah desa di wilayah terpencil atau belum sepenuhnya teraliri listrik secara memadai. Elektrifikasi desa semacam ini biasanya dilakukan oleh pemerintah daerah, PLN (Perusahaan Listrik Negara), atau melalui program bantuan dari pemerintah pusat, lembaga donor, atau inisiatif swadaya masyarakat.

## 8. Aksesibilitas

<b>8.1.</b>	Lalu lintas dari/ke Desa melalui :	:	<b>Darat</b>
<b>8.2.</b>	Jenis permukaan jalan yang terluas :	:	<b>Aspal/beton</b>
<b>8.3.</b>	Jalan darat dapat dilalui kendaraan bermotor roda 4 atau lebih :	:	<b>Sepanjang tahun</b>
<b>8.4.</b>	Keberadaan angkutan umum :	:	<b>Ada, dengan trayek tidak tetap</b>

Dalam segi Aksesibilitas di Desa Santur, terdapat Jalan Provinsi, Jalan Kota dan Jalan Desa. Yang mana jalan-jalan tersebut pada umumnya sudah di aspal dan cor beton yang bisa di lalui oleh kendaraan roda dua, tiga, empat dan atau lebih.

## 9. Dukungan Teknologi

<b>9.1.</b>	Sinyal telepon seluler/handphone di sebagian besar wilayah Desa	:	<b>Sinyal kuat</b>
<b>9.2.</b>	Sinyal internet telepon seluler/handphone di sebagian besar wilayah di Desa :	:	<b>4G/LTE</b>
<b>9.3.</b>	Provider Internet lainnya, seperti : Indihome, Mayatama dan Iconnet	:	<b>Tersedia</b>

Dukungan teknologi di Desa Santur rata-rata sudah baik, hal ini di buktikan dengan sebagian besar wilayah Desa Santur sudah mempunyai sinyal seluler yang kuat (4G/ LTE).

## 10. Layanan Pendidikan

<b>10.1.</b>	Jumlah pendidikan Pos Pendidikan Anak Usia Dini (PAUD) Negeri	:	-
<b>10.2.</b>	Jumlah pendidikan Pos Pendidikan Anak Usia Dini (PAUD) Swasta	:	<b>3</b>
<b>10.3.</b>	Jumlah TK Negeri	:	<b>1</b>
<b>10.4.</b>	Jumlah TK Swasta	:	<b>3</b>
<b>10.5.</b>	Jumlah RA/BA Negeri	:	-
<b>10.6.</b>	Jumlah RA/BA Swasta	:	<b>1</b>
<b>10.7.</b>	Jumlah SD Negeri	:	<b>2</b>
<b>10.8.</b>	Jumlah SD Swasta	:	<b>2</b>
<b>10.9.</b>	Jumlah MI Negeri	:	-
<b>10.10.</b>	Jumlah MI Swasta	:	<b>1</b>
<b>10.11.</b>	Jumlah SMP Negeri	:	-
<b>10.12.</b>	Jumlah SMP Swasta	:	-
<b>10.13.</b>	Jumlah MTs Negeri	:	-
<b>10.14.</b>	Jumlah MTs Swasta	:	-
<b>10.15.</b>	Jumlah SMA Negeri	:	-
<b>10.16.</b>	Jumlah SMA Swasta	:	-
<b>10.17.</b>	Jumlah MA Negeri	:	<b>1</b>
<b>10.18.</b>	Jumlah MA Swasta	:	-
<b>10.19.</b>	Jumlah SMK Negeri	:	<b>1</b>
<b>10.20.</b>	Jumlah SMK Swasta	:	-
<b>10.21.</b>	Jumlah Akademi/Perguruan Tinggi Negeri	:	-
<b>10.22.</b>	Jumlah Akademi/Perguruan Tinggi Swasta	:	-

Desa Santur menyediakan beragam layanan pendidikan mulai dari PAUD (TK), sekolah dasar negeri, pendidikan agama hingga pelatihan wirausaha. Meskipun fasilitas seperti akses internet masih terbatas, pengembangan lewat program desa digital dan kegiatan pemberdayaan masyarakat menunjukkan bahwa pendidikan di Santur bergerak ke arah integrasi teknologi dan inklusif.

## 11. Layanan Kesehatan

11.1.	Jumlah rumah sakit	:	-
11.2.	Jumlah rumah sakit bersalin	:	-
11.3.	Jumlah puskesmas dengan rawat inap	:	-
11.4.	Jumlah puskesmas tanpa rawat inap	:	-
11.5.	Jumlah puskesmas pembantu	:	1
11.6.	Jumlah poliklinik/balai pengobatan	:	-
11.7.	Jumlah tempat praktek dokter	:	3
11.8.	Jumlah rumah bersalin	:	1
11.9.	Jumlah tempat praktek bidan	:	2
11.10.	Jumlah poskesdes (pos kesehatan Desa)	:	-
11.11.	Jumlah polindes (pondok bersalin Desa)	:	-
11.12.	Jumlah apotek	:	2
11.13.	Jumlah toko khusus obat/jamu	:	2
11.14.	Jumlah posyandu aktif	:	4

Di Desa Santur Kecamatan Barangin Kota Sawahlunto (Sumatera Barat), terdapat berbagai layanan kesehatan desa yang aktif dan terintegrasi dengan Puskesmas setempat Puskesmas Sungai Durian untuk memenuhi kebutuhan masyarakat di bidang kesehatan ibu dan anak, lingkungan hingga pemberdayaan masyarakat. Layanan kesehatan yang ada di Desa Santur yaitu : Pustu dan Dokter/ Bidan Praktek Umum.

## 12. Produk Unggulan dan Wisata Komersil

12.1.	Keberadaan produk barang unggulan/utama di Desa	:	Ada
12.2.	Produk unggulan makanan	:	Madu Galo-Galo
12.3.	Produk unggulan non makanan	:	Batik Arang
12.4.	Keberadaan Daya Tarik Wisata Komersial	:	Tidak ada
12.5.	Jumlah Kebun Binatang	:	-
12.6.	Jumlah Wisata Tirta	:	-
12.7.	Jumlah Agrowisata	:	-
12.8.	Jumlah Wisata Budaya	:	Ada
12.9.	Jumlah Taman Rekreasi	:	-
12.10.	Jumlah Wisata Alam	:	-
12.11.	Jumlah Wisata Lainnya	:	-

Desa Santur memiliki produk unggulan makanan berupa Madu Galo-Galo (Kelanceng) yang mana sudah banyak produk turunannya yang sudah di pasarkan, serta juga mempunyai produk unggulan non makanan berupa Batik Arang yang sudah produksi secara home industri.

Desa Santur juga memiliki Wisata Budaya warisan dari budaya Jawa yang mana pada zaman penjajahan/ kolonial Belanda, masyarakat suku jawa di bawa ke Desa Santur untuk di jadikan orang rantai yang hiburannya Kuda Kepang sampai turun temurun hingga saat ini.

### 13. Potensi Ekonomi

<b>13.1.</b>	Industri mikro dan kecil kulit, dan barang dari kulit (tas, sepatu, sandal, dll.)	:	-
<b>13.2.</b>	Industri mikro dan kecil furnitur dari kayu, rotan/bambu, plastik, logam (meja, kursi, tempat tidur, lemari, dll)	:	<b>3</b>
<b>13.3.</b>	Industri mikro dan kecil barang logam, bukan mesin dan peralatannya (teralis, pagar, sabit, pisau, dll	:	<b>4</b>
<b>13.4.</b>	Industri mikro dan kecil tekstil (kain ulos, kain songket, kain tenun, dan percetakan batik, dll)	:	<b>1</b>
<b>13.5.</b>	Industri mikro dan kecil pakaian jadi (konveksi, pakaian, kemeja, rok, celana, mukena bordir)	:	<b>5</b>
<b>13.6.</b>	Industri mikro dan kecil barang galian bukan logam/industri gerabah/ keramik/batu bata (genteng, batu bata, porselin, dll	:	<b>2</b>
<b>13.7.</b>	Industri mikro dan kecil kayu, barang dari kayu, barang anyaman dari bambu, rotan dan sejenisnya (reng kayu, papan, dll)	:	<b>1</b>
<b>13.8.</b>	Industri mikro dan kecil makanan (pengolahan dan pengawetan daging, ikan, buah, sayuran, minyak dan lemak, susu, dll	:	<b>1</b>
<b>13.9.</b>	Industri mikro dan kecil minuman (minuman kemasan, air mineral, air isi ulang, sopi dll)	:	<b>25</b>
<b>13.10</b>	Industri mikro dan kecil pengolahan tembakau (industri rokok, pengeringan dan perajangan tembakau)	:	-

<b>13.11.</b>	Industri mikro dan kecil kertas dan barang dari kertas (kantong kertas, post card, kardus, sak semen)	:	-
<b>13.12.</b>	Industri mikro dan kecil percetakan dan reproduksi media rekaman (buku, brosur, kartu nama, kalender, spanduk, dll)	:	<b>3</b>
<b>13.13.</b>	Industri mikro dan kecil alat angkutan lainnya (perahu, klotok, rakit, kursi roda, dll)	:	-
<b>13.14.</b>	Industri mikro dan kecil kerajinan dan lainnya (kerajinan tangan, mainan anak-anak, batu akik, perhiasan emas/imitasi,)	:	<b>1</b>
<b>13.15.</b>	Reparasi dan pemasangan mesin dan peralatan (las keliling, reparasi dinamo, reparasi mesin penggiling padi, dll)	:	<b>2</b>
<b>13.16.</b>	Industri mikro dan kecil lainnya	:	<b>1</b>

Desa Santur, yang berada di Kecamatan Barangin Kota Sawahlunto Sumatera Barat, menunjukkan berbagai potensi ekonomi yang kuat dan terus berkembang. Berikut pemaparan dari sektor-sektor utama :

#### 1. Pemberdayaan UMKM dan Tata Boga

- Tahun 2024, pemerintah desa mengadakan pelatihan tata boga untuk 15 ibu-ibu dari lima dusun, bertujuan memperkuat keterampilan kuliner dan membuka usaha mandiri, termasuk secara online.
- TP- PKK Desa Santur meraih Juara 1 Lomba Menu B2SA (Beragam, Bergizi, Seimbang, Aman) Tingkat Kota Sawahlunto pada 2025. Acara ini juga menjadi kesempatan bagi UMKM lokal memasarkan produk kuliner mereka, yang ludes terjual dalam acara lomba dan pameran.

#### 14. Kejadian Kurang Gizi

<b>14.1.</b>	Jumlah warga penderita gizi buruk (marasmus dan kwashiorkor) selama tahun 2024 : Orang	:	-
--------------	----------------------------------------------------------------------------------------	---	---

Warga Desa Santur tidak ada yang menderita Kurang Gizi (Gizi Buruk/ Marasmus dan Kwashiorkor).

### 15. Data Desa Lainnya

15.1.	Keberadaan peta Desa yang ditetapkan dalam peraturan bupati/walikota atau gubernur	:	<b>Ada</b>
15.2.	Keberadaan TPS (Tempat Pembuangan Sampah Sementara)	:	<b>Ada</b>
15.3.	Kegiatan pengolahan/daur ulang sampah	:	<b>Tidak ada kegiatan</b>
15.4.	Keberadaan ruang publik terbuka	:	<b>Ada</b>
15.5.	Keberadaan Badan Permusyawaratan Desa/Lembaga Musyawarah Desa	:	<b>Ada</b>
15.6.	Jumlah kegiatan musyawarah Desa selama tahun sebelumnya	:	<b>7</b>
15.7.	Keberadaan taman bacaan masyarakat (TBM)	:	<b>Ada</b>
15.8.	Keberadaan pangkalan/agen/penjual minyak tanah	:	<b>Tidak Ada</b>
15.9.	Keberadaan pangkalan/agen/penjual LPG	:	<b>Ada</b>
15.10	Ketersediaan fasilitas/lapangan: Sepak bola	:	<b>Ada, baik</b>
15.11.	Ketersediaan fasilitas/lapangan: Bola voli	:	<b>Ada, baik</b>
15.14.	Ketersediaan fasilitas/lapangan: Bulu tangkis	:	<b>Ada, baik</b>
15.13.	Ketersediaan fasilitas/lapangan: Bola basket	:	<b>Ada</b>
15.14.	Ketersediaan fasilitas/lapangan: Tenis lapangan	:	<b>Tidak ada</b>
15.15.	Ketersediaan fasilitas/lapangan: Tenis meja	:	<b>Ada</b>
15.16.	Ketersediaan fasilitas/lapangan: Futsal	:	<b>Ada</b>
15.17.	Ketersediaan fasilitas/lapangan: Renang	:	<b>Ada, baik</b>
15.18.	Ketersediaan fasilitas/lapangan: Bela diri (pencak silat, karate, dll.)	:	<b>Ada, baik</b>
15.19.	Jarak tempuh dari kantor Desa ke Kantor Camat (Km)	:	<b>1</b>

<b>15.20.</b>	Waktu tempuh dari kantor Desa ke Kantor Camat (Jam:Menit)	:	<b>00:03</b>
<b>15.21.</b>	Biaya transportasi dari kantor Desa ke Kantor Camat (Ribu Rupiah)	:	<b>5000</b>
<b>15.22.</b>	Jarak tempuh dari kantor Desa ke Kantor Bupati/Walikota (Km)	:	<b>4</b>
<b>15.23.</b>	Waktu tempuh dari kantor Desa ke Kantor Bupati/Walikota (Jam:Menit)	:	<b>00:10</b>
<b>15.24.</b>	Biaya transportasi dari kantor Desa ke Kantor Bupati (Ribu Rupiah)	:	<b>10.000</b>
<b>15.25.</b>	Keberadaan kantor pos/pos pembantu/rumah pos :	:	<b>Tidak ada</b>
<b>15.26.</b>	Layanan pos keliling:	:	<b>Tidak ada</b>
<b>15.27.</b>	Perusahaan/agen jasa ekspedisi (pengiriman barang/dokumen) swasta:	:	<b>Ada</b>
<b>15.28.</b>	Kejadian perkelahian massal selama setahun terakhir dan keberadaan korban meninggal dan luka-luka	:	<b>Tidak Ada</b>
	a. Pembangunan/pemeliharaan poskamling	:	<b>Ada</b>
	b. Pembentukan/pengaturan regu keamanan	:	<b>Ada</b>
	c. Penambahan jumlah anggota hansip/linmas	:	<b>Ada</b>
	d. Pelaporan tamu yang menginap lebih dari 24 jam	:	<b>Ya</b>
	e. Pengaktifan siskamling yang berasal dari inisiatif warga	:	<b>Ada</b>
	f. Jenis kejadian/bencana alam	:	<b>Ada</b>
	g. Banyak kejadian	:	<b>3</b>
	h. Jumlah korban meninggal	:	<b>-</b>
<b>15.29.</b>	Banyak kejadian tanah longsor 2024	:	<b>3</b>
<b>15.30.</b>	Korban jiwa tanah longsor 2024	:	<b>-</b>
<b>15.31.</b>	Banyak kejadian Banjir 2024	:	<b>-</b>
<b>15.32.</b>	Korban jiwa Banjir 2024	:	<b>-</b>
<b>15.33.</b>	Banyak kejadian Banjir bandang 2024	:	<b>-</b>

15.34.	Korban jiwa Banjir bandang 2024	:	-
15.35.	Banyak kejadian Gempa bumi 2024	:	-
15.36.	Korban jiwa Gempa bumi 2024	:	-
15.37.	Banyak kejadian Tsunami 2024	:	-
15.38.	Korban jiwa Tsunami 2024	:	-
15.39.	Banyak kejadian Gelombang pasang laut 2024	:	-
15.40.	Korban jiwa Gelombang pasang laut 2024	:	-
15.41.	Banyak kejadian Angin puyuh/puting beliung/ topan 2024	:	-
15.42.	Korban jiwa Angin puyuh/puting beliung/ topan 2024	:	-
15.43.	Banyak kejadian Gunung meletus 2024	:	-
15.44.	Korban jiwa Gunung meletus 2024	:	-
15.45.	Banyak kejadian Kebakaran hutan 2024	:	<b>1</b>
15.46.	Korban jiwa Kebakaran hutan 2024	:	-
15.47.	Banyak kejadian Kekeringan (lahan) 2024	:	-
15.48.	Korban jiwa Kekeringan (lahan) 2024	:	-
15.49.	Banyak kejadian abrasi 2024	:	-
15.50.	Korban jiwa abrasi 2024	:	-
15.51.	Fasilitas/upaya antisipasi/mitigasi bencana alam yang ada di Nagari		
	a. Sistem peringatan dini bencana	:	<b>Ada tapi sudah tidak berfungsi dengan baik</b>
	b. Sistem peringatan dini khusus tsunami	:	<b>Bukan wilayah potensi Tsunami</b>
	c. Perlengkapan keselamatan (perahu karet, tenda, masker, dll)	:	<b>Tidak Ada</b>
	d. Rambu-rambu dan jalur evakuasi bencana	:	<b>Tidak ada</b>
	e. Pembuatan, perawatan, atau normalisasi: sungai, kanal, tanggul, dll	:	<b>Tidak Ada</b>

<b>15.52.</b>	Aset milik Desa		
	a. Jumlah Badan Usaha Milik Desa (BUMDes)	:	<b>1</b>
	b. Tanah kas Desa/Ulayat	:	<b>Tidak ada</b>
	c. Tambatan Perahu	:	<b>Tidak ada</b>
	d. Pasar Desa (pasar hewan, pelelangan ikan, pelelangan hasil pertanian, dll.)	:	<b>Tidak ada</b>
	e. Bangunan milik Desa (balai Desa, balai rakyat, dll.)	:	<b>Ada</b>
	f. Hutan milik Desa	:	<b>Tidak ada</b>
	g. Mata air milik Desa	:	<b>Tidak ada</b>
	h. Tempat wisata/pemandian umum	:	<b>Tidak ada</b>
	i. Aset Desa lainnya :	:	<b>Ada</b>
	a. Tanah Kantor Desa.		
	b. Tanah Pemakaman Umum (TPU Karang Anyar, TPU PADang Malintang dan TPU Kayu Gadang).		
	c. Tanah Lapang (Lapangan Bola Kaki dan Lapangan Volly Padang Malintang).		
	d. Gedung Workshop Sepatu Kayu Gadang.		
	e. Gedung TP PKK, Gedung PAUD, Gedung Posyandu dan Gedung Karang Taruna.		
	f. Kandang Komunal Kayu Gadang.		
	g. Sepeda Motor (Kawasaki KLX 150cc, Supra 125 cc dan Astrea Star)		
	h. Peralatan elektronik (PC All In One, Komputer, Lap Top, Printer, Kamera Digital, Hp, Scanner, TV, dll).		



# INFO GRAFIS DESA SANTUR KECAMATAN BARANGIN KOTA SAWAHLUNTO



Sumber : [www.santur.id](http://www.santur.id) - BPS Kota Sawahlunto - Canva



# IDENTITAS DESA & MODAL SOSIAL JUMLAH DUSUN 5



## NAMA SUKU

**JUMLAH SUKU : 4**

- Minangkabau
- Jawa
- Batak
- Lainnya

**JUMLAH BPD : 1**

**JUMLAH TP PKK : 1**

**JUMLAH KARANG TARUNA : 1**

**JUMLAH LPM : 1**

**JUMLAH FORUM ANAK : 1**

**JUMLAH KELOMPOK TANI : 15**

Sumber : [www.santur.id](http://www.santur.id) - BPS Kota Sawahlunto - Canva



# INFRASTRUKTUR PEREKONOMIAN & KEUANGAN



**JUMLAH PASAR : 0**



**JUMLAH MINIMARKET : 2**



**JUMLAH RESTORAN : 15**



**JUMLAH KEDAI MAKANAN/ MINUMAN : 60**



**JUMLAH TOKO KLONTONG : 50**



**JUMLAH BANK : 1**



**JUMLAH KOPERASI : 4**

Kelola keuanganmu  
mulai sekarang!  
Dengan disiplin,  
kebebasan finansial  
bisa jadi milikmu.

Sumber : [www.santur.id](http://www.santur.id) - BPS Kota Sawahlunto - Canva



# AKSEBILITAS & DUKUNGAN TEKNOLOGI



**JUMLAH KELUARGA  
PENGGUNA LISTRIK : 1333**



**SINYAL INTERNET DI  
SEBAGIAN BESAR  
WILAYAH : 4G / LTE**



**KEBERADAAN ANGGKUTAN UMUM :  
ADA, TANPA TRAYEK TETAP**

**LALU LINTAS DARI / KE DESA  
MELALUI JALUR : DARAT**

**JENIS PERMUKAAN/ JALAN  
TERLUAS : ASPAL / BETTON**



Sumber : [www.santur.id](http://www.santur.id) - BPS Kota Sawahlunto - Canva



# FASILITAS PENDIDIKAN

Jumlah Fasilitas Pendidikan yang Ada di Desa Santur (Unit)



Sumber : [www.santur.id](http://www.santur.id) - BPS Kota Sawahlunto - Canva



# LAYANAN KESEHATAN



Jumlah RS : 0



Jumlah Puskesmas : 0



Jumlah Posyandu : 4



Jumlah Klinik : 0



Prakter Dokter : 3



Prakter Bidan : 2



Apotek : 2

Sumber : [www.santur.id](http://www.santur.id) - BPS Kota Sawahlunto - Canva



# PRODUK UNGGULAN



PRODUK UNGGULAN MAKANAN :  
MADU GALO - GALO



PRODUK UNGGULAN NON MAKANAN :  
BATIK ARANG



Sumber : [www.santur.id](http://www.santur.id) - BPS Kota Sawahlunto - Canva



# Thank You

Sumber : [www.santur.id](http://www.santur.id) - BPS Kota Sawahlunto - Canva